









## LEGENDA:



### INSTALACJE ELEKTRYCZNE

-  TE - rozdzielnica elektryczna lokalu
-  TT - rozdzielnica teletechniczna lokalu
-  ⊗ - oprawa oświetleniowa sufitowa
-  ⚡ - oprawa oświetleniowa ścienna
-  ⚡ - łącznik jednobiegowy p/t, ~230V, 10A
-  ⚡ - łącznik grupowy p/t, ~230V, 10A
-  ⚡ - łącznik schodowy p/t, ~230V, 10A
-  ⚡ - łącznik schodowy dwubiegowy p/t, ~230V, 10A
-  ● - przycisk dzwankowy p/t, ~230V
-  Dz - dzwonek ~230V
-  ⚡ - gniazdo wtyczkowe 2P+PE, ~230V, 16A
-  IP... - gniazdo wtyczkowe 2P+PE, ~230V, 16A stopień ochrony IP...
-  3P+N+PE - wypust 3-fazowy, ~400/230V zakończony puszką elektroinstalacyjną
-  ● - wypust 1-fazowy, ~230V zakończony puszką elektroinstalacyjną
-  RTV - gniazdo RTV
-  Eth - gniazdo internetowe



### OZNACZENIA C.O.

-  ~~~~~ strefa ogrzewania podłogowego
-  piec gazowy

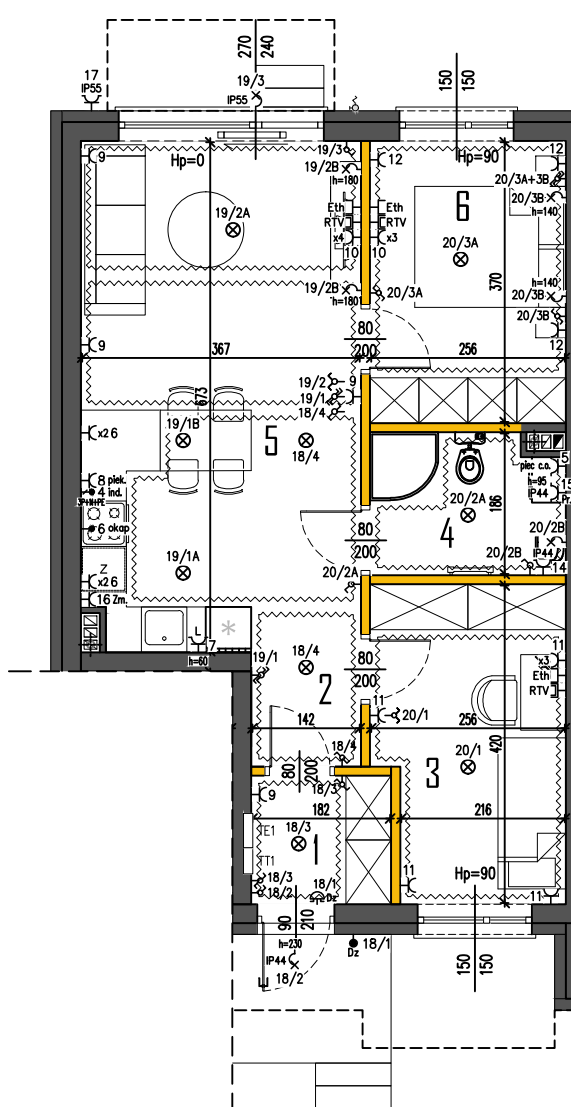
### OZNACZENIA WOD-KAN

-  K.S. ⊕ pion kanalizacyjny sanitarnej
-  ○ złącze zewnętrzne wody

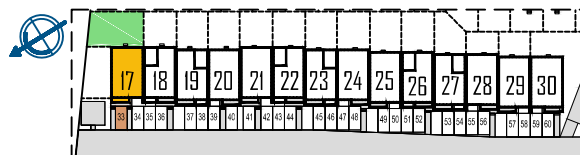
### OZNACZENIA POZOSTAŁE

-  ściany zewnętrzne, nośn szachty, kominy
-  ściany z możliwością reorganizacji
- hp wysokość podokiennika

## RZUT PARTERU



## LOKALIZACJA



Powierzchnie podano z uwzględnieniem tynków wg normy PN-ISO 9836-2015.

Niniejsza karta katalogowa powstała na podstawie projektu budowlanego.

Służy ona wskazaniu lokalizacji budynku i pomieszczeń w budynku.

Prezentowany budynek nie stanowi wiernego odwzorowania realnego produktu. Wyposażenie budynku nie jest objęte ofertą. Na rysunku przedstawiono przykładowe umeblowanie.

## OSIEDLE IDEA - ETAP 1

OSIEDLE  
IDEA

+48 505 233 200

+48 798 344 222

www.kasbuddevelopment.pl

Budowa 65 budynków mieszkalnych jednorodzinnych w pięciu zespołach zabudowy szeregowej.  
Kat. obiektu budowlanego - I  
Na nieruchomości składającej się z działek ew.: 18/2, 19/1, 20/1, 21/4, 22/4, 23/4, 25/4, obr. 5/11 w Markach przy ul. Szkolnej

### BUDYNEK 17 LOK.1

POWIERZCHNIA UŻYTKOWA	53,70m <sup>2</sup>
OGRÓDEK+PRZEDPOLE	100,00m <sup>2</sup>

PARTER .....53,70

1. PRZEDSIÓNEK.....	3,03
2. HÓL.....	2,12
3. POKÓJ 1.....	10,02
4. ŁAZIENKA.....	4,56
5. SALON + ANEKS.K.....	24,50
6. POKÓJ 2.....	9,47

KASBUD DEVELOPMENT Sp. z o.o Sp.K  
ul. Braci Briggsów 27 DA, lok.2, 05-270 Marki  
NIP: 1251662762 REGON: 368554561

SPSPROJEKT.com