



















LEGENDA:



INSTALACJE ELEKTRYCZNE

-  TE - rozdzielnicza elektryczna lokalu
-  TT - rozdzielnicza teletechniczna lokalu
-  - oprawa oświetleniowa sufitowa
-  - oprawa oświetleniowa ścienna
-  - łącznik jednobiegunowy p/ł, ~230V, 10A
-  - łącznik grupowy p/ł, ~230V, 10A
-  - łącznik schodowy p/ł, ~230V, 10A
-  - łącznik schodowy dwubiegunowy p/ł, ~230V, 10A
-  - przycisk dzwonekowy p/ł, ~230V
-  Dz - dzwonek ~230V
-  - gniazdo wtyczkowe 2P+PE, ~230V, 16A
-  - gniazdo wtyczkowe 2P+PE, ~230V, 16A stopień ochrony IP...
-  3P+N+PE - wypust 3-fazowy, ~400/230V zakończony puszką elektroinstalacyjną
-  - wypust 1-fazowy, ~230V zakończony puszką elektroinstalacyjną
-  RTV - gniazdo RTV
-  Eth - gniazdo internetowe



OZNACZENIA C.O.

-  strefa ogrzewania podłogowego
-  piec gazowy

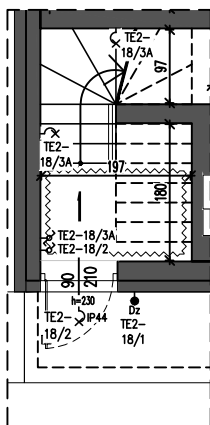
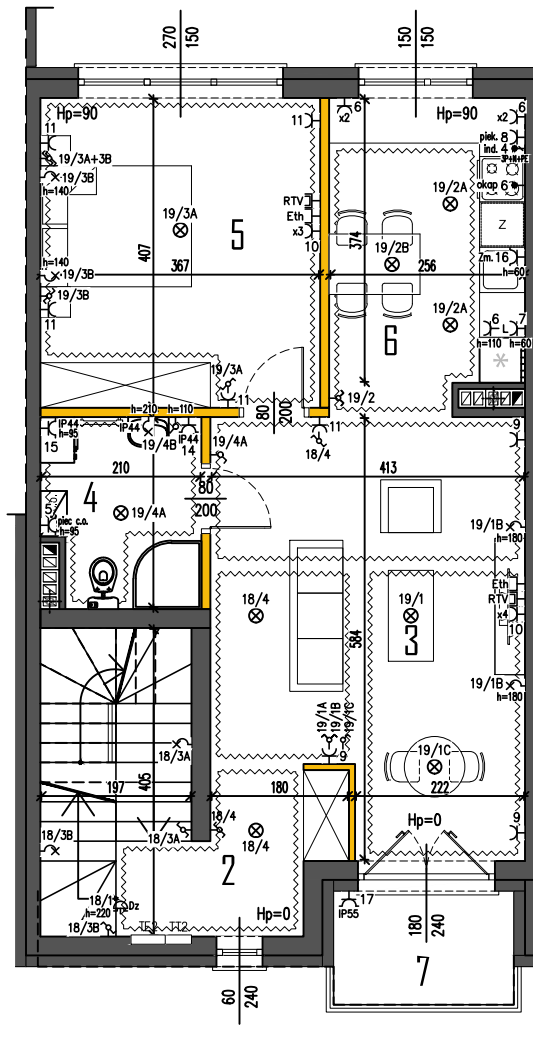
OZNACZENIA WOD-KAN

- K.S**
-  pion kanalizacyjny sanitarnej
-  złącze zewnętrzne wody

OZNACZENIA POZOSTAŁE

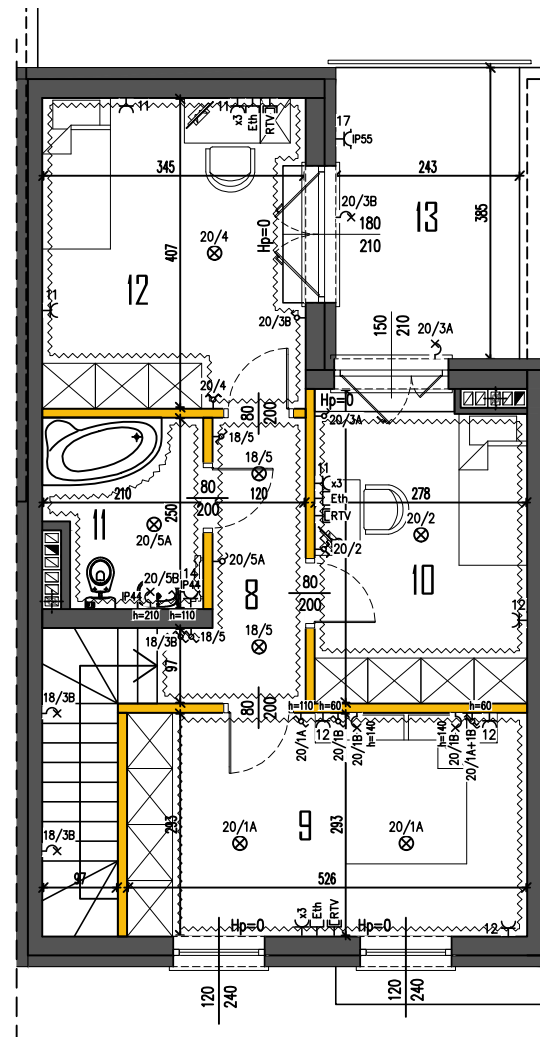
-  ściany zewnętrzne, nośn szachty, kominy
-  ściany z możliwością reorganizacji
- hp - wysokość podokiennika

Powierzchnie podano z uwzględnieniem tynków wg normy PN-ISO 9836-2015.
Niniejsza karta katalogowa powstała na podstawie projektu budowlanego.
Służy ona wskazaniu lokalizacji budynku i pomieszczeń w budynku.
Prezentowany budynek nie stanowi wiernego odwzorowania realnego produktu. Wyposażenie budynku nie jest objęte ofertą. Na rysunku przedstawiono przykładowe umeblowanie.



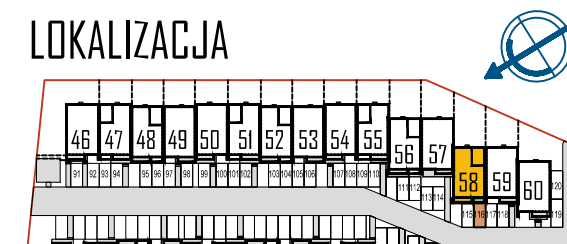
RZUT PIĘTRA

RZUT PARTERU



RZUT II PIĘTRA

LOKALIZACJA



OSIEDLE IDEA - ETAP 1

OSIEDLE
IDEA

+48 505 233 200

+48 798 344 222

www.kasbuddevelopment.pl

Budowa 65 budynków mieszkalnych jednorodzinnych
w pięciu zespołach zabudowy szeregowej.
Kat. obiektu budowlanego - I
Na nieruchomości składającej się z działek ew.:
18/2, 19/1, 20/1, 21/4, 22/4, 23/4, 25/4,
obr. 5/111 w Markach przy ul. Szkolnej

BUDYNEK 58

LOKAL 2

POWIERZCHNIA UŻYTKOWA 110,07m²

PRZEDPOLE 16,00m²

PARTER	2,53
1. PRZEDSIONEK	2,53
PIĘTRO	56,67
2. HOL	4,90
3. SALON	21,78
4. ŁAZIENKA	4,95
5. POKÓJ 1	14,93
6. KUCHNIA	10,31
7. BALKON 1	3,57*
(...)* - POWIERZCHNIE NIE WLICZONE DO POWIERZCHNI UŻYTKOWEJ	
II PIĘTRO	50,67
8. HOL	5,22
9. POKÓJ 1	15,41
10. POKÓJ 2	11,16
11. ŁAZIENKA	4,83
12. POKÓJ 3	14,05
13. TARAS	9,35*
(...)* - POWIERZCHNIE NIE WLICZONE DO POWIERZCHNI UŻYTKOWEJ	

KASBUD
DEVELOPMENT

KASBUD DEVELOPMENT Sp. z o.o Sp.K
ul. Braci Briggsów 27 DA, lok.2, 05-270 Marki
NIP: 1251662762 REGON: 368554561

SPSPROJEKT.com