



















LEGENDA:



INSTALACJE ELEKTRYCZNE

-  TE - rozdzielnica elektryczna lokalu
-  TT - rozdzielnica teletechniczna lokalu
-  ⊗ - oprawa oświetleniowa sufitowa
-  ✕ - oprawa oświetleniowa ścienna
-  ⚡ - łącznik jednobiegunowy p/ł, ~230V, 10A
-  ⚡ - łącznik grupowy p/ł, ~230V, 10A
-  ⚡ - łącznik schodowy p/ł, ~230V, 10A
-  ⚡ - łącznik schodowy dwubiegunowy p/ł, ~230V, 10A
-  ● - przycisk dzwonekowy p/ł, ~230V
-  Dz - dzwonek ~230V
-  ⚡ - gniazdo wtyczkowe 2P+PE, ~230V, 16A
-  IP... - gniazdo wtyczkowe 2P+PE, ~230V, 16A stopień ochrony IP...
-  3P+N+PE - wypust 3-fazowy, ~400/230V zakończony puszką elektroinstalacyjną
-  - wypust 1-fazowy, ~230V zakończony puszką elektroinstalacyjną
-  RTV - gniazdo RTV
-  Eth - gniazdo internetowe



OZNACZENIA C.O.

-  ~~~~~ strefa ogrzewania podłogowego
-  [Symbol] piec gazowy

OZNACZENIA WOD-KAN

-  K.S. ⚡ pion kanalizacyjny sanitarnej
-  ⊕ złącze zewnętrzne wody

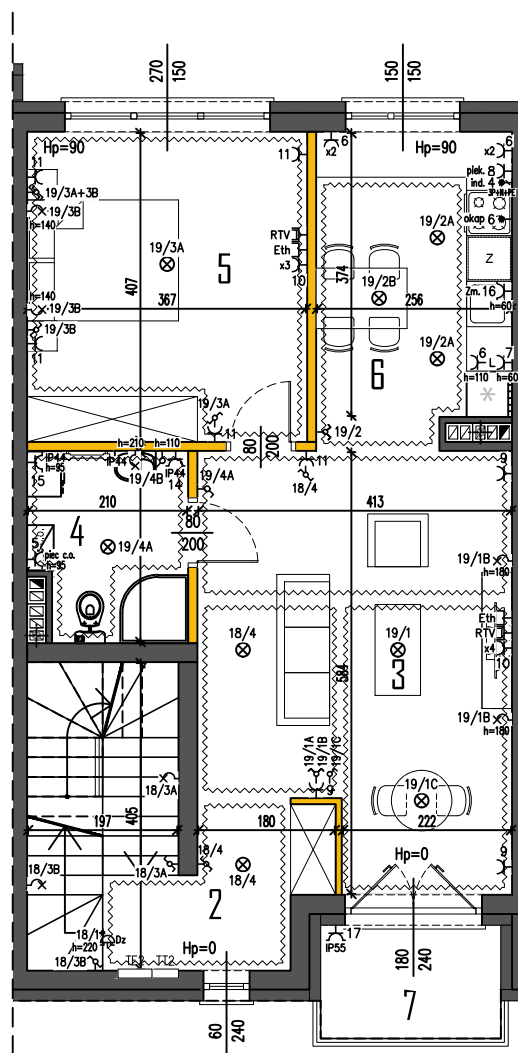
OZNACZENIA POZOSTAŁE

-  [Symbol] ściany zewnętrzne, nośn szachty, kominy
-  [Symbol] ściany z możliwością rearanżacji
- hp wysokość podokiennika

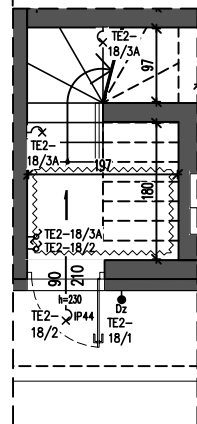
Powierzchnie podano z uwzględnieniem tynków wg normy PN-ISO 9836-2015.

Niniejsza karta katalogowa powstała na podstawie projektu budowlanego.

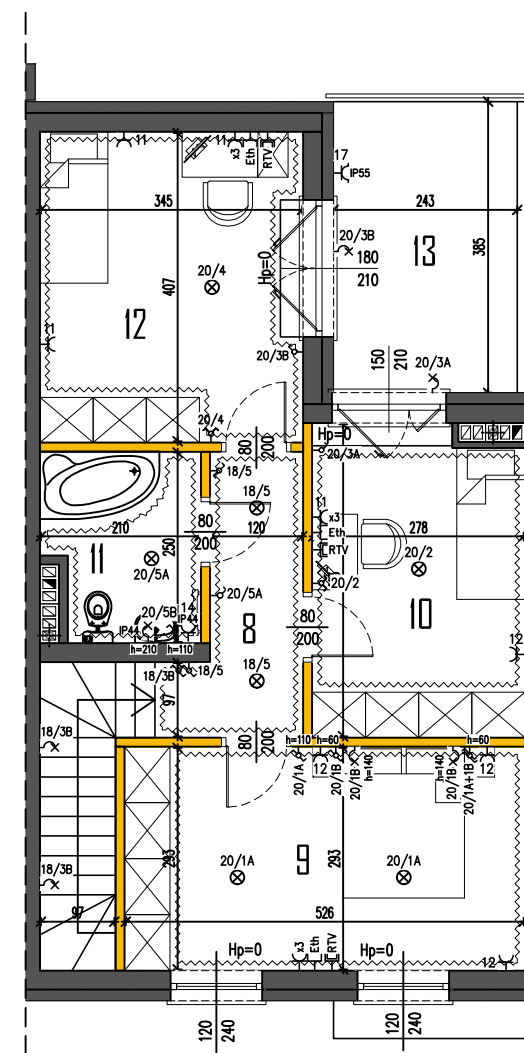
Służy ona wskazaniu lokalizacji budynku i pomieszczeń w budynku. Prezentowany budynek nie stanowi wiernego odwzorowania realnego produktu. Wyposażenie budynku nie jest objęte ofertą. Na rysunku przedstawiono przykładowe umeblowanie.



RZUT PIĘTRA

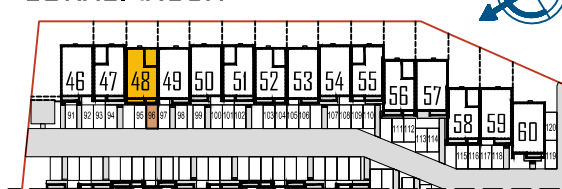


RZUT PARTERU



RZUT II PIĘTRA

LOKALIZACJA



OSIEDLE IDEA - ETAP 1

OSIEDLE
IDEA

+48 505 233 200

+48 798 344 222

www.kasbuddevelopment.pl

Budowa 65 budynków mieszkalnych jednorodzinnych w pięciu zespołach zabudowy szeregowej.
Kat. obiektu budowlanego - I
Na nieruchomości składającej się z działek ew.: 18/2, 19/1, 20/1, 21/4, 22/4, 23/4, 25/4, obr. 5/11 w Markach przy ul. Szkolnej

BUDYNEK 48

LOKAL 2

POWIERZCHNIA UŻYTKOWA 110,07m²

PRZEDPOLE 13,00m²

PARTER	2,53
1. PRZEDSIONEK	2,53
PIĘTRO	56,87
2. HOL	4,90
3. SALON	21,78
4. ŁAZIENKA	4,95
5. POKÓJ 1	14,93
6. KUCHNIA	10,31
7. BALKON 1	3,57*
(...)* - POWIERZCHNIE NIE WLICZONE DO POWIERZCHNI UŻYTKOWEJ	
II PIĘTRO	50,67
8. HOL	5,22
9. POKÓJ 1	15,41
10. POKÓJ 2	11,16
11. ŁAZIENKA	4,83
12. POKÓJ 3	14,05
13. TARAS	9,35*
(...)* - POWIERZCHNIE NIE WLICZONE DO POWIERZCHNI UŻYTKOWEJ	

KASBUD
DEVELOPMENT

KASBUD DEVELOPMENT Sp. z o.o Sp.K
ul. Braci Briggów 27 DA, lok.2, 05-270 Marki
NIP: 1251662762 REGON: 368554561

SPSPROJEKT.com