



















## LEGENDA:



### INSTALACJE ELEKTRYCZNE

-  TE - rozdzielnica elektryczna lokalu
-  TT - rozdzielnica teletechniczna lokalu
-  - oprawa oświetleniowa sufitowa
-  - oprawa oświetleniowa ścienna
-  - łącznik jednobiegunowy p/t, ~230V, 10A
-  - łącznik grupowy p/t, ~230V, 10A
-  - łącznik schodowy p/t, ~230V, 10A
-  - łącznik schodowy dwubiegunowy p/t, ~230V, 10A
-  - przycisk dzwonkowy p/t, ~230V
-  Dz - dzwonek ~230V
-  - gniazdo wtyczkowe 2P+PE, ~230V, 16A
-  IP... - gniazdo wtyczkowe 2P+PE, ~230V, 16A stopień ochrony IP...
-  3P+N+PE - wypust 3-fazowy, ~400/230V zakończony puszką elektroinstalacyjną
-  - wypust 1-fazowy, ~230V zakończony puszką elektroinstalacyjną
-  RTV - gniazdo RTV
-  Eth - gniazdo internetowe



### OZNACZENIA C.O.

-  strefa ogrzewania podłogowego
-  piec gazowy

### OZNACZENIA WOD-KAN

-  K.S - pion kanalizacyjny sanitarnej
-  - złącze zewnętrzne wody

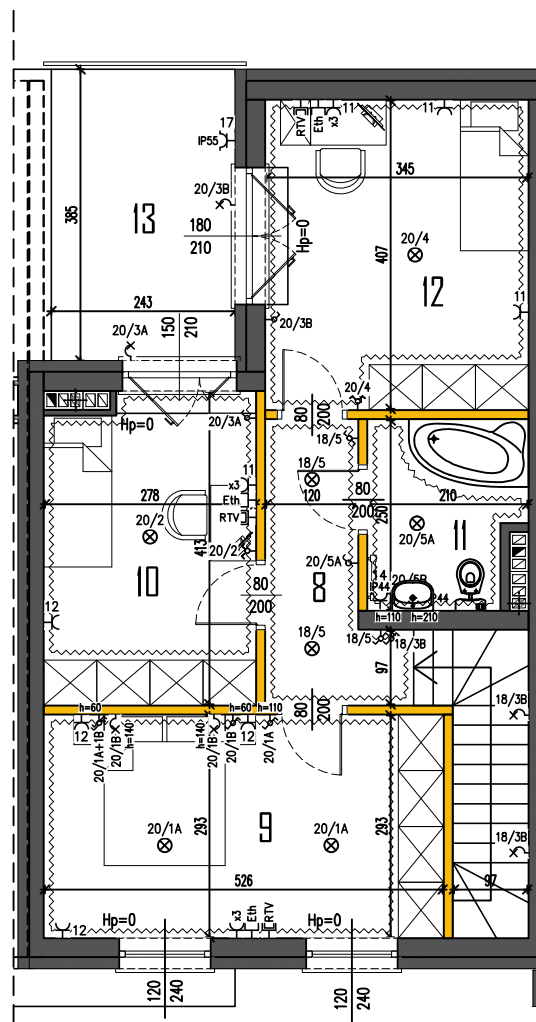
### OZNACZENIA POZOSTAŁE

-  ściany zewnętrzne, nośn szachty, kominy
-  ściany z możliwością reorganizacji
- hp - wysokość podokiennika

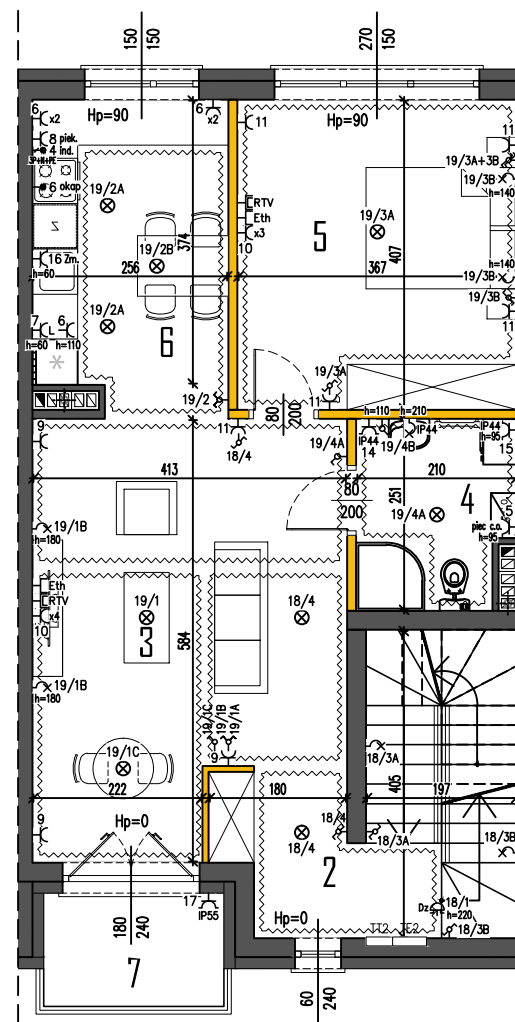
Powierzchnie podano z uwzględnieniem tynków wg normy PN-ISO 9836-2015.

Niniejsza karta katalogowa powstała na podstawie projektu budowlanego.

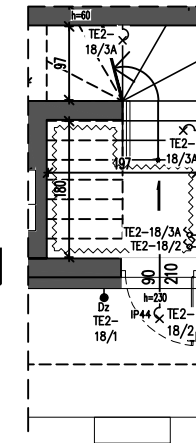
Służy ona wskazaniu lokalizacji budynku i pomieszczeń w budynku. Prezentowany budynek nie stanowi wiernego odwzorowania realnego produktu. Wyposażenie budynku nie jest objęte ofertą. Na rysunku przedstawiono przykładowe umeblowanie.



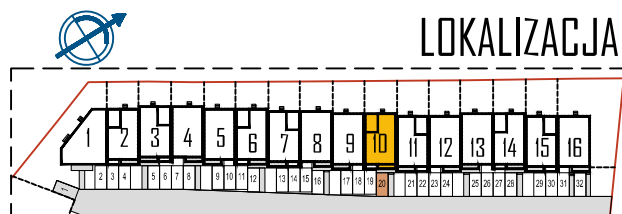
RZUT II PIĘTRA



RZUT I PIĘTRA



RZUT PARTERU



LOKALIZACJA

## OSIEDLE IDEA - ETAP 1

OSIEDLE  
IDEA

+48 505 233 200

+48 798 344 222

www.kasbuddevelopment.pl

Budowa 65 budynków mieszkalnych jednorodzinnych w pięciu zespołach zabudowy szeregowej.  
Kat. obiektu budowlanego - I  
Na nieruchomości składającej się z działek ew.: 18/2, 19/1, 20/1, 21/4, 22/4, 23/4, 25/4, obr. 5/11 w Markach przy ul. Szkolnej

### BUDYNEK 10

### LOK.2

POWIERZCHNIA UŻYTKOWA 110,07m<sup>2</sup>

PRZEDPOLE 12,00m<sup>2</sup>

PARTER .....	2,53
1. PRZEDSIONEK .....	2,53
I PIĘTRO .....	56,87
2. HOL .....	4,90
3. SALON .....	21,78
4. ŁAZIENKA .....	4,95
5. POKÓJ 1 .....	14,93
6. KUCHNIA .....	10,31
(...)* - POWIERZCHNIE NIE WLICZONE DO POWIERZCHNI UŻYTKOWEJ	
7. BALKON .....	3,57*
II PIĘTRO .....	50,67
8. HOL .....	5,22
9. POKÓJ 1 .....	15,41
10. POKÓJ 2 .....	11,16
11. ŁAZIENKA .....	4,83
12. POKÓJ 3 .....	14,05
(...)* - POWIERZCHNIE NIE WLICZONE DO POWIERZCHNI UŻYTKOWEJ	
13. TARAS .....	9,35*

KASBUD  
DEVELOPMENT

KASBUD DEVELOPMENT Sp. z o.o Sp.K  
ul. Braci Briggsów 27 DA, lok.2, 05-270 Marki  
NIP: 1251662762 REGON: 368554561

SPSPROJEKT.com