



















## LEGENDA:



### INSTALACJE ELEKTRYCZNE

-  TE - rozdzielnica elektryczna lokalu
-  TT - rozdzielnica teletechniczna lokalu
-  - oprawa oświetleniowa sufitowa
-  - oprawa oświetleniowa ścienna
-  - łącznik jednobiegunowy p/t, ~230V, 10A
-  - łącznik grupowy p/t, ~230V, 10A
-  - łącznik schodowy p/t, ~230V, 10A
-  - łącznik schodowy dwubiegunowy p/t, ~230V, 10A
-  - przycisk dzwinkowy p/t, ~230V
-  Dz - dzwonek ~230V
-  - gniazdo wtyczkowe 2P+PE, ~230V, 16A
-  - gniazdo wtyczkowe 2P+PE, ~230V, 16A stopień ochrony IP...
-  3P+N+PE - wypust 3-fazowy, ~400/230V zakończony puszką elektroinstalacyjną
-  - wypust 1-fazowy, ~230V zakończony puszką elektroinstalacyjną
-  RTV - gniazdo RTV
-  Eth - gniazdo internetowe



### OZNACZENIA C.O.

-  strefa ogrzewania podłogowego
-  piec gazowy

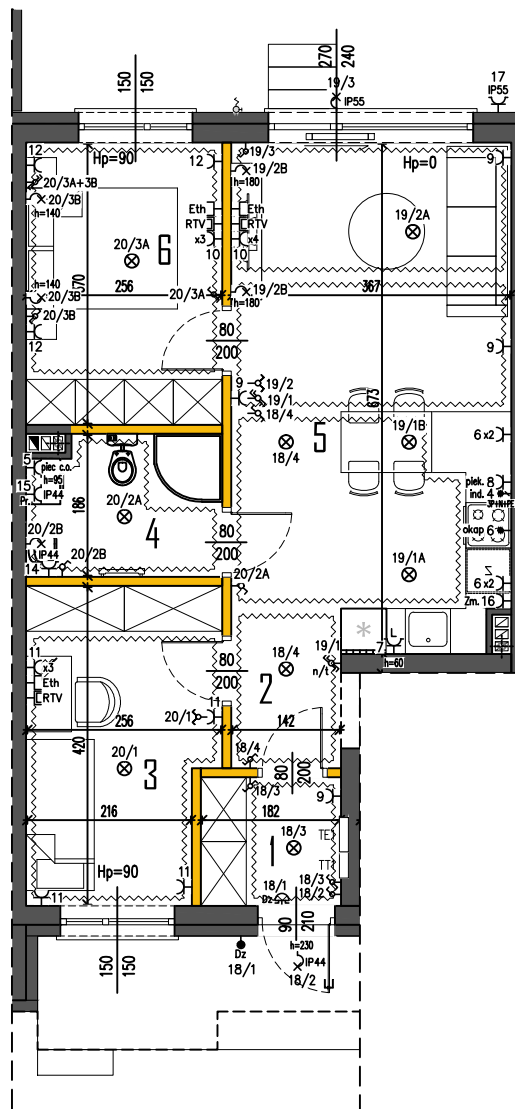
### OZNACZENIA WOD-KAN

- K.S  pion kanalizacyjny sanitarnej
-  złącze zewnętrzne wody

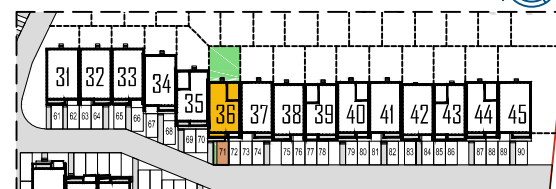
### OZNACZENIA POZOSTAŁE

-  ściany zewnętrzne, nośn szachty, kominy
-  ściany z możliwością reorganizacji
- hp wysokość podokiennika

## RZUT PARTERU



## LOKALIZACJA



Powierzchnie podano z uwzględnieniem tynków wg normy PN-ISO 9836-2015.

Niniejsza karta katalogowa powstała na podstawie projektu budowlanego.

Służy ona wskazaniu lokalizacji budynku i pomieszczeń w budynku.

Prezentowany budynek nie stanowi wiernego odwzorowania realnego produktu. Wyposażenie budynku nie jest objęte ofertą. Na rysunku przedstawiono przykładowe umeblowanie.

## OSIEDLE IDEA - ETAP 1

OSIEDLE  
IDEA

+48 505 233 200

+48 798 344 222

www.kasbuddevelopment.pl

Budowa 65 budynków mieszkalnych jednorodzinnych

w pięciu zespołach zabudowy szeregowej.

Kat. obiektu budowlanego - I

Na nieruchomości składającej się z działek ew.:

18/2, 19/1, 20/1, 21/4, 22/4, 23/4, 25/4,

obr. 5/11 w Markach przy ul. Szkolnej

**BUDYNEK 36**

**LOK.1**

POWIERZCHNIA UŻYTKOWA 53,70m<sup>2</sup>

OGRÓDEK+PRZEDPOLE 65,00m<sup>2</sup>

PARTER .....53,70

1. PRZEDSIÓDEK.....3,03

2. HOL.....2,12

3. POKÓJ 1.....10,02

4. ŁAZIENKA.....4,56

5. SALON + ANEKS.K.....24,50

6. POKÓJ 2.....9,47

KASBUD  
DEVELOPMENT

KASBUD DEVELOPMENT Sp. z o.o Sp.K

ul. Braci Briggsów 27 DA, lok.2, 05-270 Marki

NIP: 1251662762 REGON: 368554561

SPSPROJEKT.com